

Bekanntmachung

Öffentliche Auflage - Bauprojekt

Im Sinne von § 193 des Planungs- und Baugesetzes des Kantons Luzern (PBG) vom 7. März 1989 sowie des Bau- und Zonenreglementes der Gemeinde Grossdietwil wird folgende Planaufgabe im ordentlichen Verfahren durchgeführt:

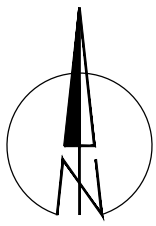
Bauvorhaben	Neubau Rohranlage 2 x K55 sowie Neubau PS 1.05/1.0 und KS 0.60/0.80 auf best. Leitung
Gesuchsteller	Swisscom (Schweiz) AG, Frohburgstrasse 17, 4600 Olten
Grundstück / Lage	18, 19, 29, 456, Grundbuch Grossdietwil / Eppenwil-Erpolingen
Gebäude Nr.	keine
Einsprachefrist	31. März 2025 bis 22. April 2025

Die Baugesuchsunterlagen liegen während der Einsprachefrist auf der Gemeindeverwaltung Grossdietwil zur Einsichtnahme auf.

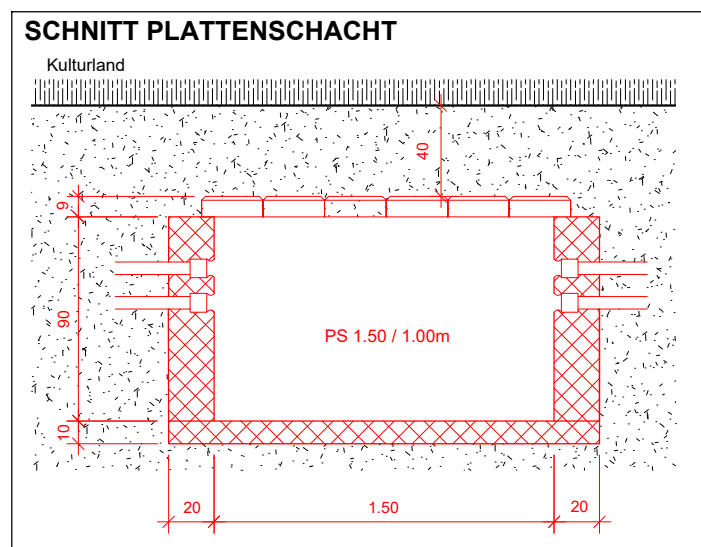
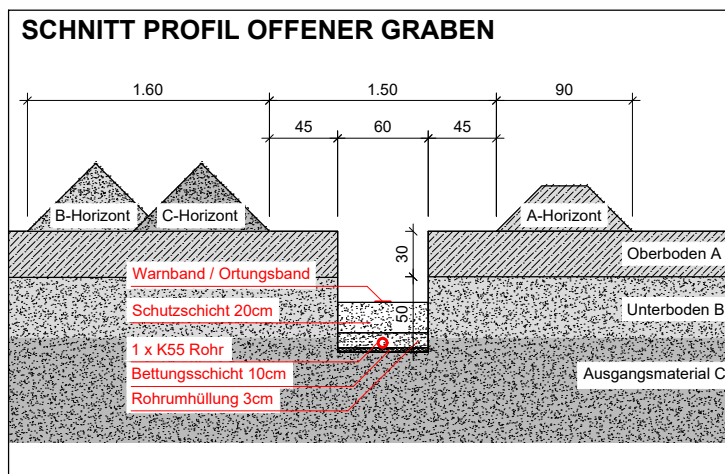
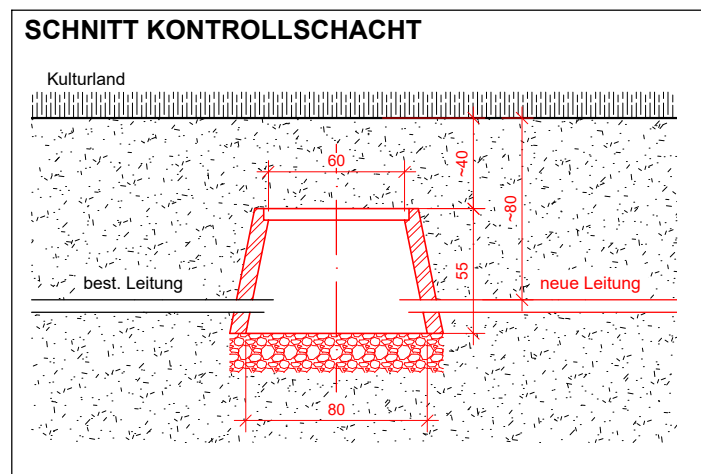
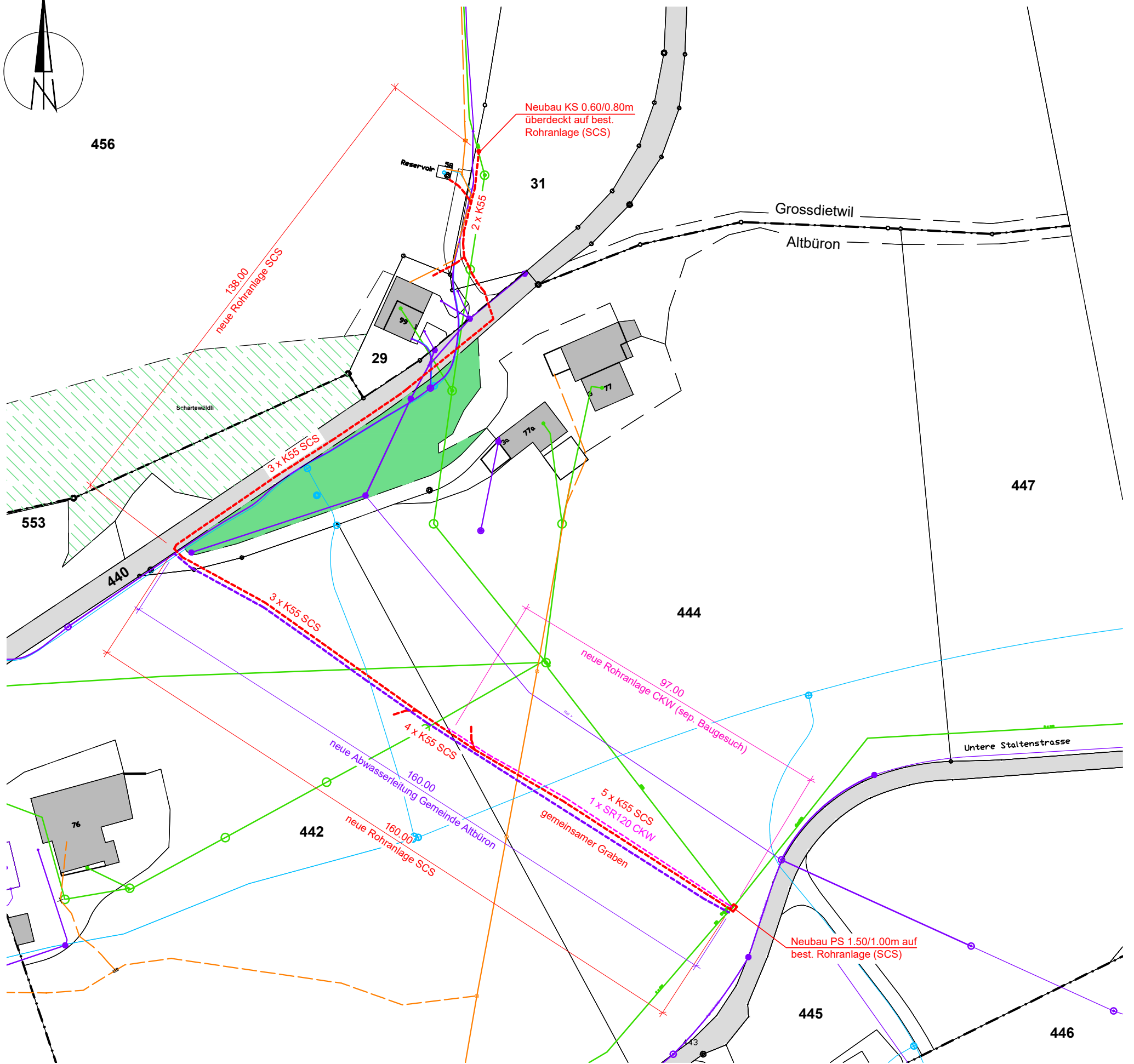
Öffentlichrechtliche und privatrechtliche Einsprachen sind mit Begründung während der Auflagefrist schriftlich und im Doppel bei der Gemeindeverwaltung zuhanden des Gemeinderates einzureichen. Mit der öffentlichrechtlichen Einsprache kann die Verletzung öffentlich-rechtlicher Bestimmungen, mit der privatrechtlichen Einsprache die Verletzung privater Rechte geltend gemacht werden.

6146 Grossdietwil, 28. März 2025

Gemeinderat Grossdietwil



456



- BESTEHEND
- NEU SCS
- BEST. SCS
- NEU ABWASSER
- BEST. ABWASSER
- BEST. WASSER
- NEU. CKW
- BEST. CKW
- WALD
- NATURSCHUTZZONE

BAUHERRSCHAFT

Swisscom Schweiz AG
Alte Tiefenastrasse 6
3048 Worblaufen

GRUNDEIGENTÜMER

"Siehe Dienstbarkeitsvertrag"

PROJEKTVERFASSER

Haldemann Planer AG
Bollstrasse 61
3076 Worb

TITEL: **Erpolingenweg 5_Altbüron**
Baueingabeplan, neue Leitungsführung Teil 1
Gemeindegebiet Altbüren und Grossdietwil

CODE: -
KOORDINATEN: 2'635'135 / 1'227'144
MEERESHÖHE: 715 m.ü.M.

PLANNUMMER: 24169184_Nr. 01
MASSSTAB: 1: 1000
PLANFORMAT: A2

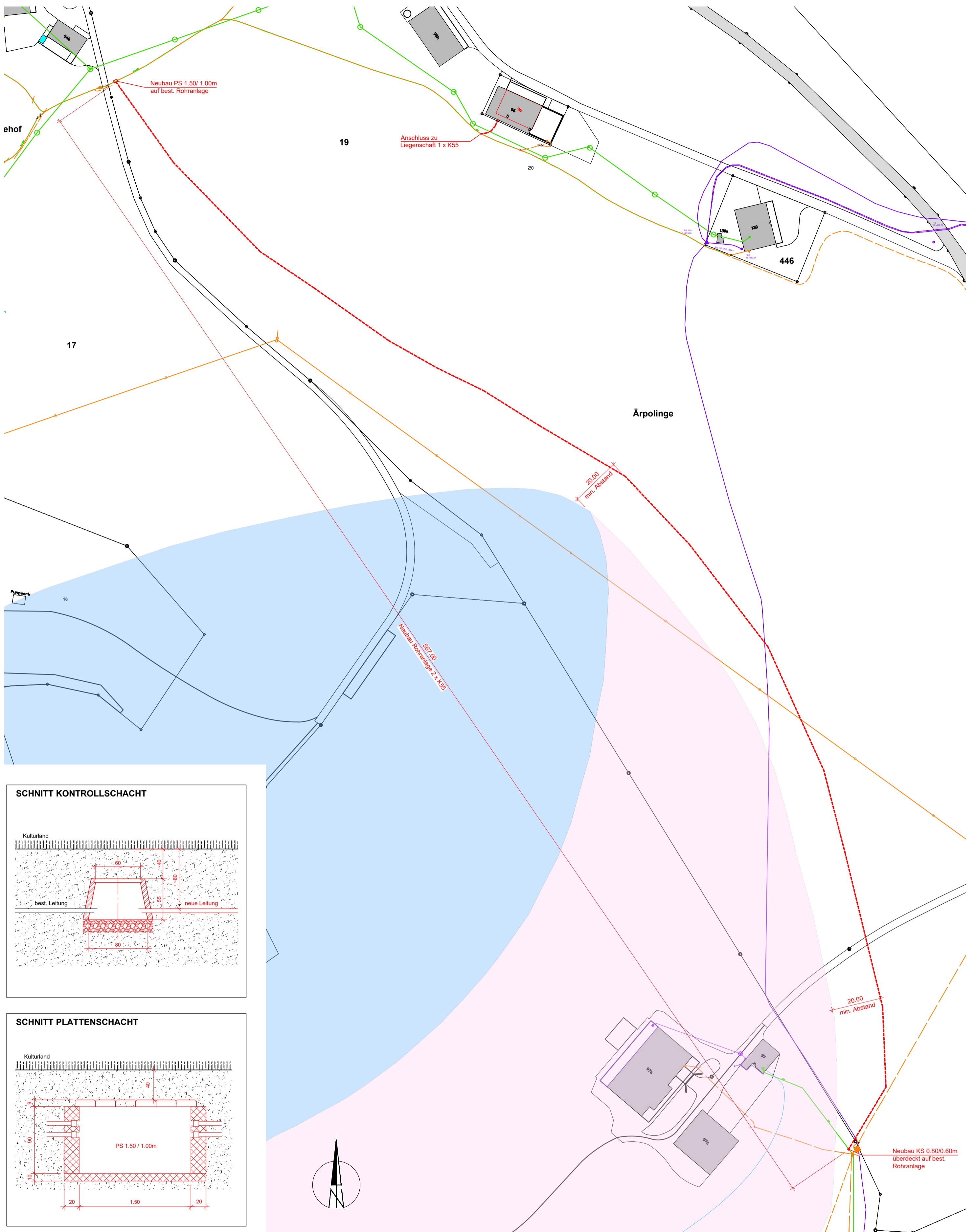
INDEX	BESCHREIBUNG	VISUM	DATUM	GEPRÜFT	DATUM	GENEHMIGT	DATUM
1		sb	23.01.2025	hu	23.01.2025		
2							
3							
4							

PROJEKTVERFASSER

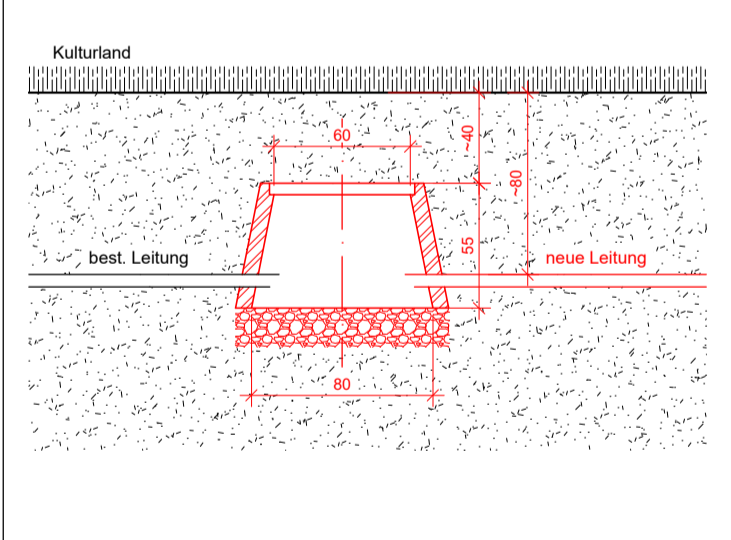
HALDEMANN
PLANER
Planung und Projektierung von
Infrastrukturbauten.

STANDORTEIGENTÜMER

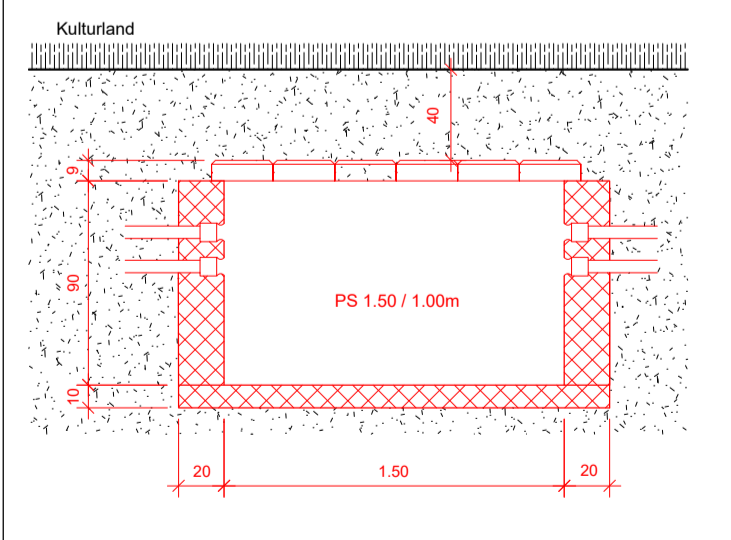
swisscom
SWISSCOM (SCHWEIZ) AG



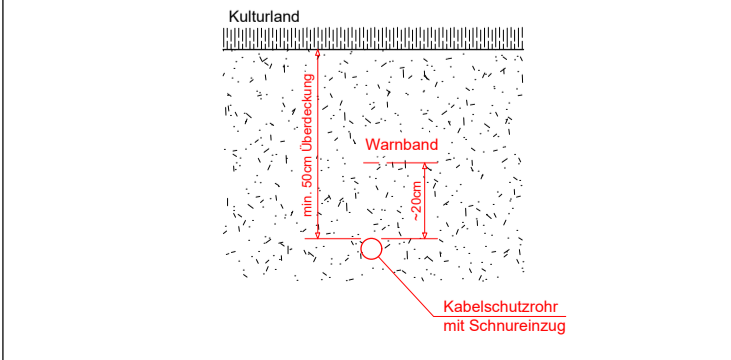
SCHNITT KONTROLLSCHACHT



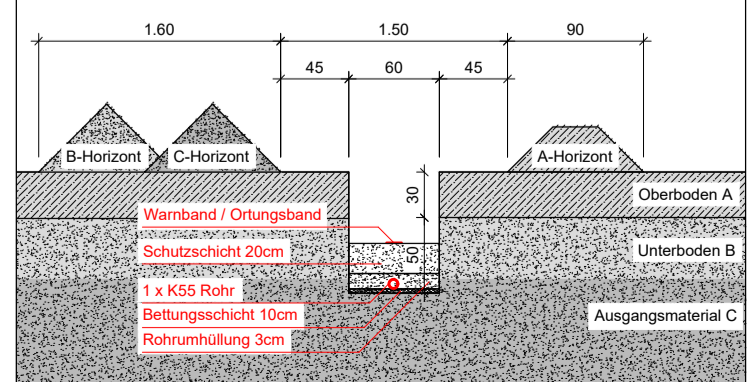
SCHNITT PLATTENSCHACHT



SCHNITT LEITUNG



SCHNITT PROFIL OFFENER GRABEN



- BESTEHEND
- NEU SCS
- BEST. SCS
- BEST. ABWASSER
- BEST. WASSER
- BEST. CKW
- WALD
- Engere Schutzzone S2, prov.
- Gewässerschutzbereich Au

BAUHERRSCHAFT
 Swisscom Schweiz AG
 Alte Tiefenastrasse 6
 3048 Worblaufen

GRUNDEIGENTÜMER
 "Siehe Dienstbarkeitsvertrag"

PROJEKTVERFASSER
 Haldemann Planer AG
 Bollstrasse 61
 3076 Worb

TITEL: Erpölingeweg 5_Altbüron
Baueingabeplan, neue Leitungsführung Teil 1
Gemeindegebiet Grossdietwil

INDEX	BESCHREIBUNG	VISUM	DATUM	GEPRÜFT	DATUM	GENEHMT	DATUM
-	-	sb	23.01.2025	hw	23.01.2025	-	-
-	-	-	-	-	-	-	-
-	-	-	-	-	-	-	-

CODE: -
 KOORDINATEN: 2'636'135 / 1'227'144
 MEERESHÖHE: 715 m.ü.M.

PLANNUMMER: 24169184_Nr. 02
 MASSSTAB: 1: 1000
 PLANFORMAT: A2

PROJEKTVERFASSER: HALDEMANN PLANER
 Planung und Projektierung von
 Infrastrukturbauten.

STANDORTGENTÜMER: swisscom
 SWISSCOM (SCHWEIZ) AG